



Kesiapan Jalan Pantai Selatan (PANSELA) Jawa Timur untuk Kesiapan Jalur Lebaran Tahun 2022

Pansela Pantai Soge, Pacitan

Pansela Pantai Soge, Pacitan


BIDANG PEMBANGUNAN JALAN DAN JEMBATAN



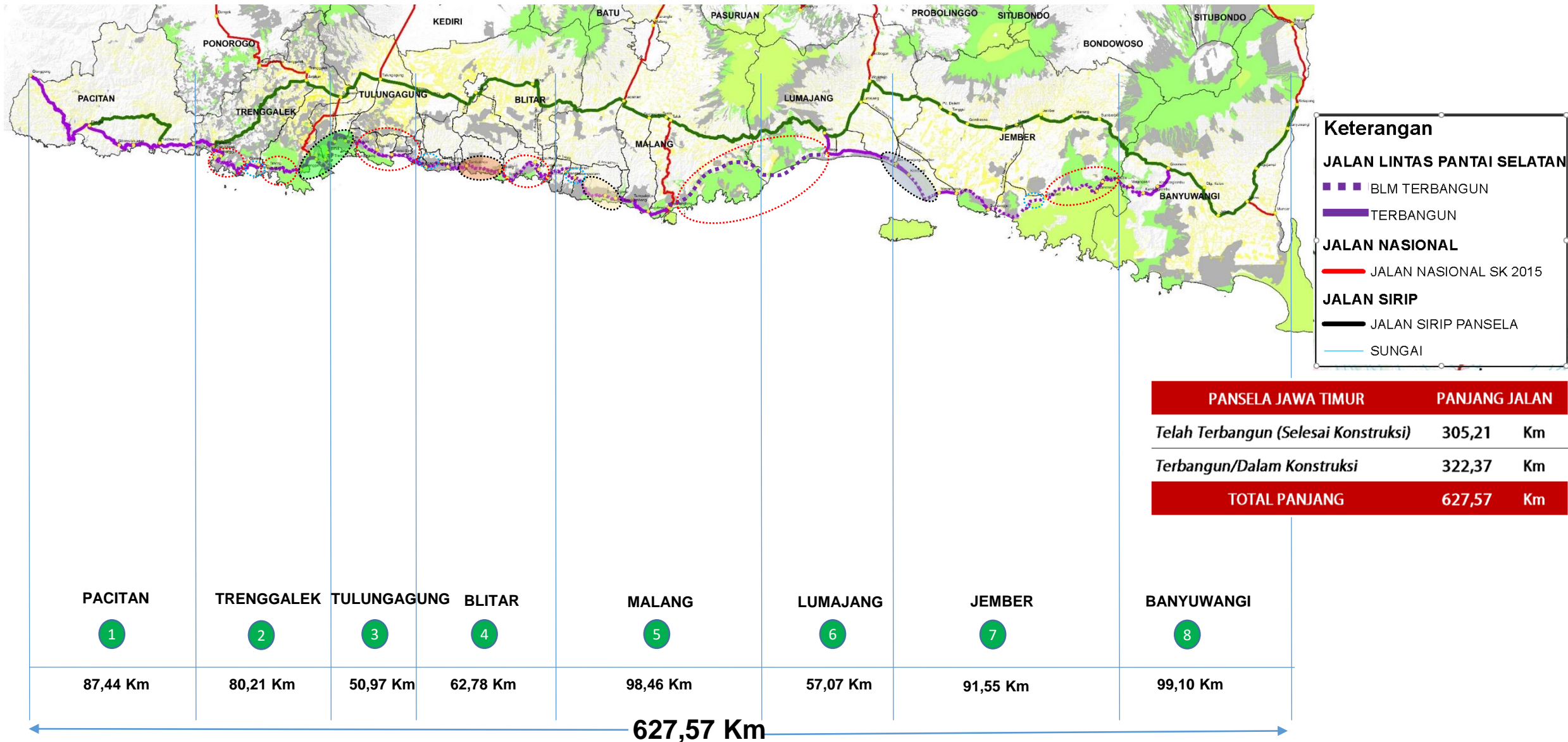
BBPJN JAWA TIMUR - BALI
DIREKTORAT JENDERAL BINA MARGA
KEMENTERIAN PEKERJAAN UMUM DAN PERUMAHAN RAKYAT

Outline

1. **Peta Jalan Pantai Selatan (PANSELA) Jawa Timur;**
2. **Progres Pembangunan Pansela Jatim;**
3. **Fungsional & Konektivitas Pansela Jatim;**
4. **Lokasi Rawan Bencana di Pansela Jatim;**
5. **Fasilitas Kesehatan sekitar Pansela Jatim;**
6. **Destinasi Tujuan Wisata sekitar Pansela Jatim;**



Peta Jalan (umum) PANSELA Jawa Timur



Peta Jalan (detail) PANSELA Jawa Timur



Keterangan

JALAN LINTAS PANTAI SELATAN

..... BLM TERBANGUN

— TERBANGUN

JALAN NASIONAL

— JALAN NASIONAL SK 2015

JALAN SIRIP

— JALAN PROVINSI

— JALAN KABUPATEN

— SUNGAI

■ SUAKA ALAM

■ HUTAN LINDUNG

■ HUTAN PRODUKSI

■ PERMUKIMAN

PROGRES PEMBANGUNAN JALAN :

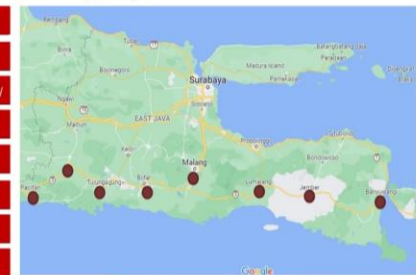
PANSELA JAWA TIMUR	PANJANG JALAN	
Telah Terbangun (Selesai Konstruksi)	305,21	Km
Terbangun/Dalam Konstruksi	322,37	Km
TOTAL PANJANG	627,57	Km

DESKRIPSI KONDISI

- Rencana Pembangunan Jalan Pantai Selatan (PANSELA) Jawa Timur terbagi menjadi 38 (tiga puluh delapan) segmen ruas yang tersebar di 8 (delapan) wilayah Kabupaten di Jawa Timur;
- Sampai dengan bulan April 2022 ini, jalan yang telah terbangun (selesai konstruksinya) mencapai \pm 48,63% dari total target pembangunan jalan sepanjang 627,57 Km;
- Sebanyak 16 (enam belas) segmen ruas jalan diantaranya telah terhubung dan dapat diakses melalui jalan sirip Nasional sehingga dapat mendukung kegiatan arus Mudik/Balik Lebaran tahun 2022;
- Serta terdapat 4 (empat) segmen jalan telah terhubung ke jalan lokal yang dapat digunakan untuk konektivitas lokal masyarakat setempat;

DESTINASI TUJUAN WISATA (DTW) :

- Kab. Pacitan : 22 DTW
- Kab. Trenggalek : 10 DTW
- Kab. Tulungagung : 28 DTW
- Kab. Blitar : 6 DTW
- Kab. Malang : 18 DTW
- Kab. Lumajang : 4 DTW
- Kab. Jember : 25 DTW
- Kab. Banyuwangi : 5 DTW



Rekapitulasi Progres Jalan PANSELA Jawa Timur

No	PROVINSI/ KABUPATEN / KOTA	PANJANG RUAS (Km)	SUDAH ADA PENANGANAN sd 2019	SISA PENANGANAN FISIK	RENCANA PENANGANAN												SISA PENANGANAN			
			TOTAL (Km)	TOTAL (Km)	APBN/SBSN TA. 2020-2021 (Refocusing)		PAKET APBN BARU TA. 2021-2022		LOAN IDB s/d TA. 2023		UNCONTRACTED AMOUNT LOAN IsDB 2021 - 2022		USULAN SBSN 2022 - 2023		TOTAL		USULAN TRSS Phase II		SISA PENANGANAN	
					PANJANG (Km)	ALOKASI (Milyar)	PANJANG (Km)	ALOKASI (Milyar)	PANJANG (Km)	DANA (Milyar)	PANJANG (Km)	ALOKASI (Milyar)	PANJANG (Km)	ALOKASI (Milyar)	PANJANG (Km)	ALOKASI (Milyar)	PANJANG (Km)	ALOKASI (Milyar)	PANJANG (Km)	ALOKASI (Milyar)
1	PROVINSI JAWA TIMUR	627,57	305,21	322,37	17,27	195,69	15,95	124,64	71,88	1.215,18	14,09	570,20	4,30	102,71	123,49	2.208,41	102,23	4.188,49	96,65	3.576,83
1	KAB. PACITAN	87,44	87,44	-	TUNTAS															
2	KAB. TRENGGALEK	80,21	26,74	53,47	1,57	9,25	-	-	10,50	278,48	-	-	-	-	12,07	287,72	-	-	41,40	1.244,87
3	KAB. TULUNGAGUNG	50,97	13,34	37,63	-	-	3,00	19,58	7,28	193,08	14,09	570,20	-	-	24,37	782,85	13,26	460,44	-	-
4	KAB. BLITAR	62,78	-	62,78	5,20	112,00	3,95	46,00	12,85	310,90	-	-	-	-	22,00	468,90	17,33	593,69	23,44	597,90
5	KAB. MALANG	98,46	39,36	59,10	6,50	55,18	5,00	38,38	18,06	227,52	-	-	4,30	102,71	33,86	423,79	-	-	25,23	1.046,38
6	KAB. LUMAJANG	57,07	24,73	32,34	-	-	-	-	5,77	51,07	-	-	-	-	5,77	51,07	-	-	26,57	687,69
7	KAB. JEMBER	91,55	26,60	64,96	4,00	19,26	4,00	20,68	17,42	154,14	-	-	-	-	25,42	194,08	59,54	2.330,87	(20,00)	-
8	KAB. BANYUWANGI	99,10	87,00	12,10	-	-	-	-	-	-	-	-	-	-	-	-	12,10	803,49	-	-

Fungsionalitas & Konektivitas Jalan PANSELA Jawa Timur

No	PROVINSI/ KABUPATEN / KOTA	PANJANG RUAS (km)	KONDISI s.d Maret 2022				KETERANGAN
			Konstruksi selesai dan terhubung sirip (FUNGSIONAL)	Konstruksi selesai belum terhubung sirip (KONEKTIVITAS LOKAL)	Dalam Proses Konstruksi	Belum Konstruksi	
1	KAB. PACITAN	87,44					
a	Glonggong - Bts.Kota Pacitan	38,19	V				Jalan Nasional (SK. 2015) - Kode Ruas 048
b	Bts.Kota Pacitan - Hadi warno	34,45	V				Jalan Nasional (SK. 2015) - Kode Ruas 050
c	Hadi warno - Bts.Trenggalek	14,80	V				Jalan Nasional (SK. 2015) - Kode Ruas 049
2	KAB. TRENGGALEK	80,21					
a	Bts.Pacitan - Panggul	8,10	V				Terhubung di sirip nasional di Pacitan, Hadiwarno, dan Nglebeng
b	Panggul - Craken	27,74				V	
c	Craken - Munjungan	5,70		V			Munjungan dan Craken terhubung ke jalan lokal
d	Munjungan - Prigi	26,77		V		V	Munjungan-Tawing selesai dan terhubung ke jalan lokal. Tawing-Prigi belum konstruksi
e	Prigi - Bts. Tulungagung	11,90			V		Prigi - Bts. Tulungagung - Klatak - Brumbun 18,18 Km (proses Konstruksi) Lot 6
3	KAB. TULUNGAGUNG	50,97					
a	Bts.Trenggalek - Besuki	12,89			V		Prigi - Bts. Tulungagung - Klatak - Brumbun 18,18 Km (proses Konstruksi) Lot 6
b	Besuki - Besole	4,85	V				Sudah terhubung tetapi dengan jalan Lokal
c	Besole - Brumbun	2,88	V	V			Prigi - Bts. Tulungagung - Klatak - Brumbun 18,18 Km (proses Konstruksi) Lot 6
d	Brumbun - P.Sine	16,26				V	Brumbun - P.Sine 2.00 Km (100%) Paket 2020
e	P.Sine - Bts. Blitar	14,09				V	PANSELA TRSS Phase-II
4	KAB. BLITAR	62,78					
a	Bts.Tulungagung - Bululawang	5,20	V				Bts. Tulungagung/P. Molang – Bululawang 5,20 Km
b	Bululawang - Sidomulyo	7,05				V	PANSELA TRSS Phase-II
c	Sidomulyo - Tambakrejo	5,91				V	PANSELA TRSS Phase-II
d	Tambakrejo - P.Serang	12,85			V		Tambakrejo – P. Serang 12,85 Km (Proses Konstruksi) Lot 7
e	P.Serang - Sumbersih	4,37				V	PANSELA TRSS Phase-II
f	Sumbersih - Ringinrejo	13,06				V	Sisa Perlu Penanganan (tidak masuk TRSS Phase-II)
g	Ringinrejo - Sp.Jolosutro	7,54			V		Ringinrejo – Bts. Kab. Malang 3,95 Km
h	Sp.Jolosutro - Bts.Malang	6,80				V	Sisa Perlu Penanganan (tidak masuk TRSS Phase-II)

Kesiapan Fungsionalitas & Konektivitas Jalan PANSELA Jawa Timur

No	PROVINSI/ KABUPATEN / KOTA	PANJANG RUAS (km)	KONDISI s.d Maret 2022				KETERANGAN
			Konstruksi selesai dan terhubung sirip (FUNGSIONAL)	Konstruksi selesai belum terhubung sirip (KONEKTIVITAS LOKAL)	Dalam Proses Konstruksi	Belum Konstruksi	
5	KAB. MALANG	98,46					
a	Bts.Blitar (Jolosutro) - Kedungsalam	15,80	V				Bts. Blitar - Kedungsalam 6,15 Km; Bts. Blitar/Malang – Sp 5 Purwodadi (Sts 6+150 – 11+150) 5,00 Km ; Bts. Blitar/Malang – Sp 5 Purwodadi 4,30 Km
b	Kedungsalam - Balekambang	18,06	V				Sp. Balekambang – Kedungsalam 17,87 Km Lot 9 (100%)
c	Balekambang - Bajulmati	12,30	V				Tuntas 2016
d	Bajulmati - Sendangbiru	9,00	V				Tuntas 2016
e	Sendangbiru - Bts. Kab. Lumajang	43,30				V	Sisa Perlu Penanganan (tidak masuk TRSS Phase-II)
6	KAB. LUMAJANG	57,07					
a	Bts.Malang - Bago	26,57				V	Sisa Perlu Penanganan (tidak masuk TRSS Phase-II)
b	Jarit - Bago	7,80	V				Bagian dari Jarit-Puger (LOT.8) terhubung ke jalan sirip nasional
c	Bago - Bts.Jember	22,70	V				
7	KAB. JEMBER	91,55					
a	Bts.Lumajang - Mayangan	16,41	V				Bagian dari Jarit-Puger (LOT.8) terhubung ke jalan sirip nasional
b	Mayangan - Puger	7,60	V				
c	Puger - Sumberejo	14,00				V	PANSELA TRSS Phase-II
d	Sumberejo - Sidodadi	20,00		V			Sudah terbangun tetapi terkoneksi di Sidodadi ke jalan lokal
e	Sidodadi - Sanenrejo	9,61				V	PANSELA TRSS Phase-II
f	Sanenrejo - Bts.B.Wangi	23,94				V	PANSELA TRSS Phase-II
8	KAB. BANYUWANGI	27,90					
a	Tengkinol - Malangsari	20,00				V	PANSELA TRSS Phase-II
b	Malangsari - Kendenglembu					V	PANSELA TRSS Phase-II
c	Kendenglembu - Glenmore	7,90	V				Hanya di Glenmore yang terhubung sirip. Kedunglemnu-Malangsari belum terbangun

Lokasi Rawan Bencana sekitar Jalan PANSELA Jawa Timur



Rincian Detail lokasi disampaikan pada halaman berikutnya

Lokasi Rawan Bencana sekitar Jalan PANSELA Jawa Timur

NO	LOKASI BANJIR	
1	Benciluk – Rogojampi Ronggojampi-BWI	<ul style="list-style-type: none"> - Km.B.culuk 10+000 - km.B.culuk 13+200 - Km.S.baya 291+350 - Km.S.baya 294+900 - Km.S.baya 296+700 - 297+000 - Km.S.baya 297+550 - 298+100 - Km.S.baya 300+000 - 300+150
2	Genteng Kulon – Jajag - Benciluk	Km. G.teng 11+800 – 12+000
12	Trenggalek	Km.Sby 167+700-169+000
3	Bts Kab Jember – Genteng Kulon	<ul style="list-style-type: none"> - KM Sbaya 238+860, 239+860, 239+800 - 239+900, 240+400 - 243+800, 249+100 - 249+200, 252+700 – 253+000, 263 + 100 – 263+250, 264+700
4	Bts Kab Jember – Genteng Kulon	<ul style="list-style-type: none"> - KM Sbaya 238+860, 239+860, 239+800 - 239+900, 240+400 - 243+800, 249+100 - 249+200, 252+700 – 253+000, 263 + 100 – 263+250, 264+700
5	Jember - Glenmore	<ul style="list-style-type: none"> - Km. Sby 233+000 – 237+000 - Km Sby 230+900 – 235+950 - Km Sby 231+000 – 236+060
6	Mangli Jember	Km. Sby 177+100, 191+700, 203+970
8	Tolok – Druju – Sendangbiru - Balekambang	Km. Mlg 31+400, 40+500, 55+900
9	Lumajang - Turen	<ul style="list-style-type: none"> - Km. Sby. 147+000 – 148+000 - Km Turen 2+900 , 26+600, 27+700, 32+200, 32+400, 32+850, 47+200, 51+400, 54+500, 56+600, 58+300, 58+500, 58+875, 59+200

NO	LOKASI LONGSOR	
3	<ul style="list-style-type: none"> - Sumber Jati – Bts Kab Banyuwangi - Bts Kab Jember – Genteng kulon 	<ul style="list-style-type: none"> - Km.Sby 230+050, 232+000, 232+050, 232+700, 232+800, 233+000, 233+500, 234+000, 235+000 - Km Sbaya 236+200 – 236+500, 236+670 – 236+740, 237+210 – 238+060, 238+200
7	Pansela Jember	Sta 36 + 200
5	Jember - Glenmore	<ul style="list-style-type: none"> - Km. Sby 233+000 – 237+000 - Km Sby 230+900 – 235+950 - Km Sby 231+000 – 236+060
9	Lumajang - Turen	<ul style="list-style-type: none"> - Km Sby 147+000 – 148+000 - km Turen 02+900, 26+600, 27+700, 32+200, 32+400, 32+850, 47+200, 51+400, 54+500, 56+600, 58+300, 58+500, 58+875, 59+200
13	Glonggong – Bts Kota Pacitan	<ul style="list-style-type: none"> - Km. Sby 193+500 - 193+700 - Km Sby 193+800 – 194+800
10	Prigi – Popoh	Sta 30+500 – 34+500
11	Durenan - Prigi	<ul style="list-style-type: none"> - Km. Sby. 193+500 – 193+700 - Km Sby 193+800 – 194+800
14	Bts. Kab. Pacitan - Jarakan	Km. Treng. 14=100 Ds Suruh,Kec Suruh Km. Treng 19+025 Ds. Cakul, Kec Dongko km. Treng 41+100

Fasilitas Kesehatan sekitar Jalan PANSELA Jawa Timur



Destinasi Tujuan Wisata (DTW) sekitar Jalan PANSELA Jawa Timur

Kab. Pacitan : 22 DTW

Kab. Trenggalek : 10 DTW

Kab. Tulungagung : 28 DTW

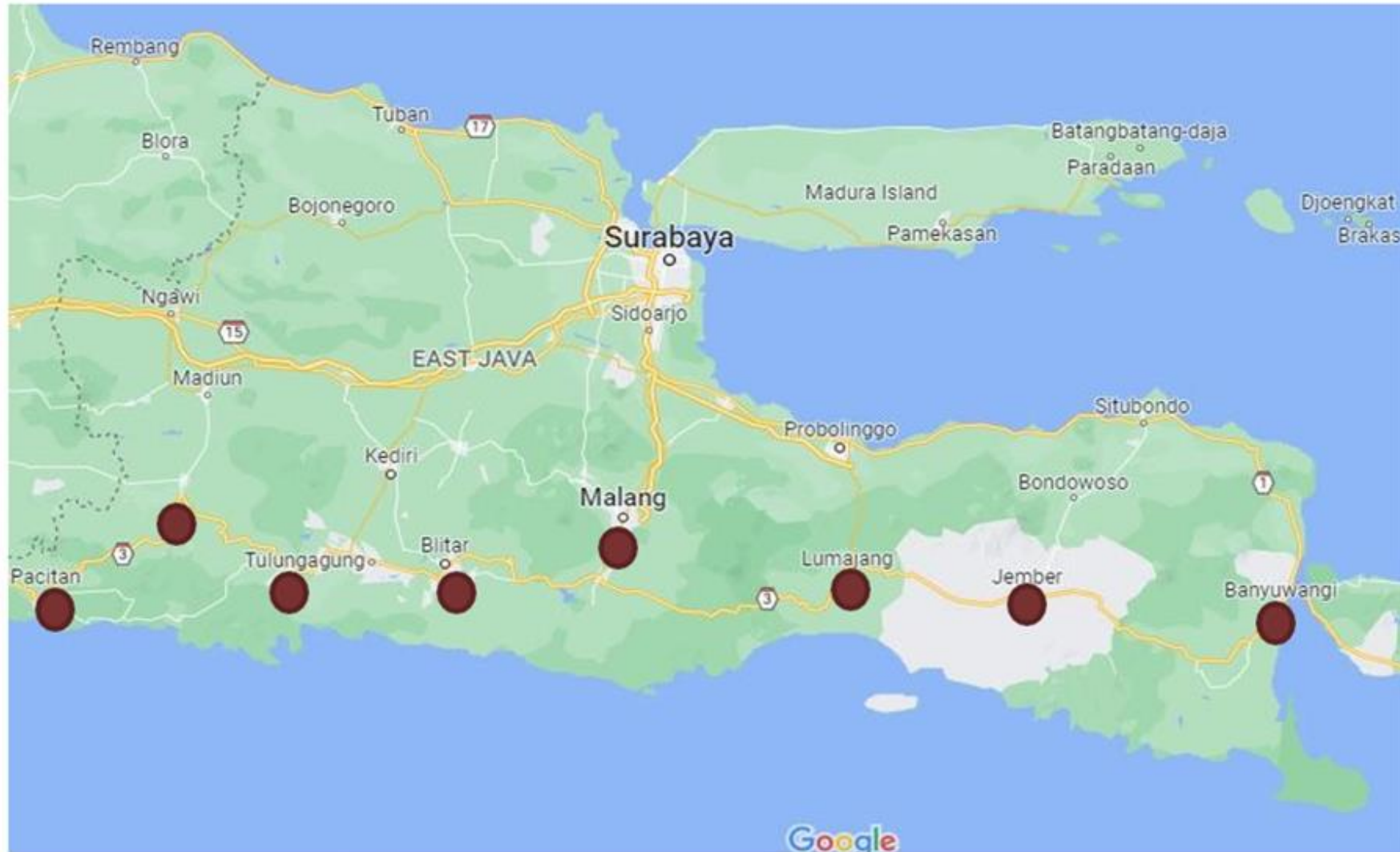
Kab. Blitar : 6 DTW

Kab. Malang : 18 DTW

Kab. Lumajang : 4 DTW


Kab. Jember : 25 DTW

Kab. Banyuwangi : 5 DTW





Pantai Telang Ria



Pantai Srau



Pantai Watu Karung



Pantai Klayar



Pantai Buyutan



Pantai Banyu Tibo



Goa Gong



Goa Tabuhan



Goa Luweng Ombo



Goa Luweng Jaran



Pemandian Air Hangat Tirto Husodo



Monumen Panglima Jendral Sudirman



Sentra Batik Tulis



PLTU Sudimoro



Pantai Taman



Pantai Soge



Pantai Pidakan



Pantai Kaliuluh



Gunung Limo



Sentra Gerabah Seni



Etalase Geopark



Pantai Pancer

Pantai yang berada di pesisir selatan Jawa berikut ini mempunyai keistimewaan tersendiri. Seolah sepadan dengan namanya *banyu* yang artinya air dan *tibo* yang artinya jatuh atau terjun. Pantai ini memang memiliki air terjun. Keindahan yang dihadirkan pun tak boleh diremehkan.



KABUPATEN TRENGGALEK



Pantai Kili - Kili



Pantai Pelang



Rumah Coklat



Hutan Kota



Goa Lowo



Pantai Prigi



Pantai Karanggongso



Pantai Damas



Pantai Blado



Pantai Konang

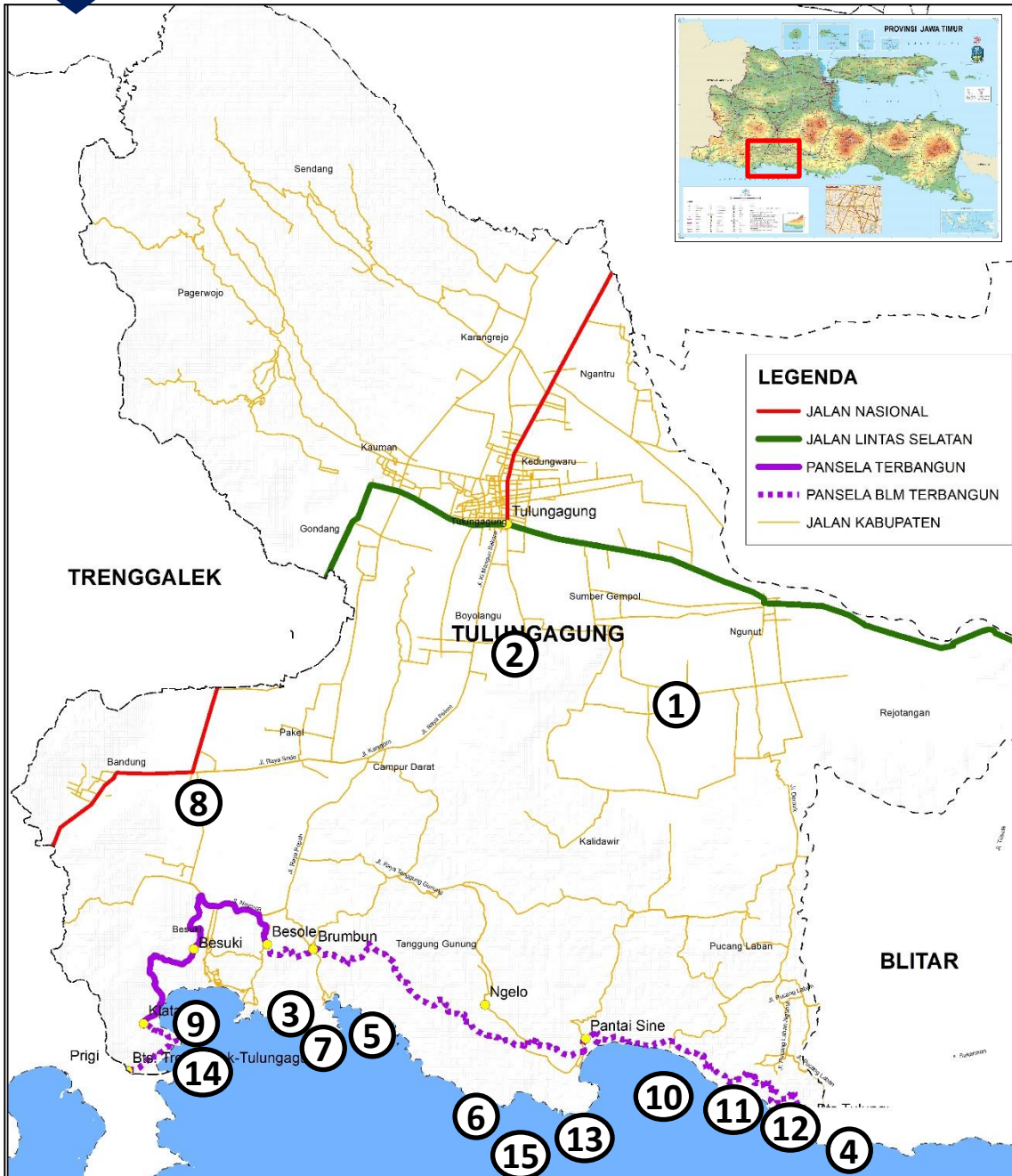


Jurug Waru

Jurug yang terkenal akan keindahan tebing dan kolam airnya ini menjadi alah satu aset desa yang menyumbang banyak income bagi masyarakat sekitar



KABUPATEN TULUNGAGUNG



1 Air Terjun Alam Kandung



2 Gunung Budeg



3 Pantai Popoh



4 Pantai Kedung Tumpang



5 Pantai Brumbun



6 Pantai Sanggar



7 Pantai Kali Pucung



8 Sungai Niyama



9 Pantai Coro



10 Pantai Sine



11 Pantai Molang



12 Pantai Lumbang



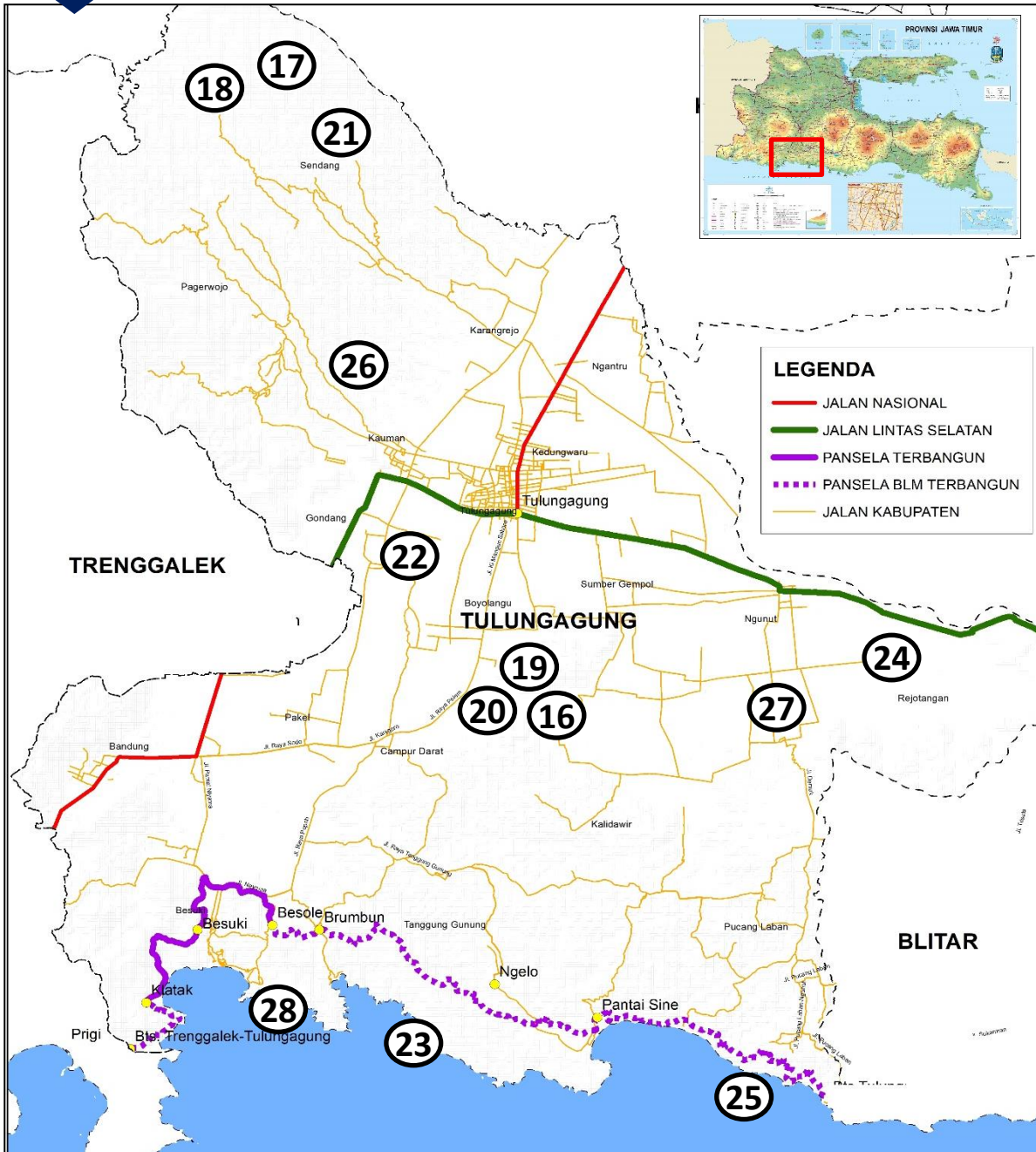
13 Pantai Patuk Gebang



14 Pantai Klatak



15 Pantai Ngalur



Gua Pasir



Air Terjun Pandan Wangi



Air Terjun Lawean



Candi Dadi



Gua Selomangleng



Candi Penampihan



Candi Boyolangu



Tebing Banyu Muluk



Gunung Cemening



Pantai Pancar



Waduk Wonorejo
(Ranugumbolo)



Telaga Warna

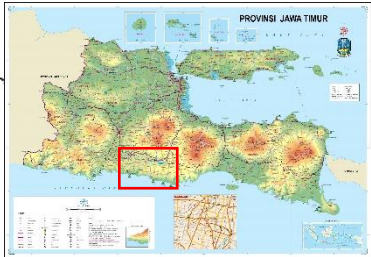


Pantai Gemah



Destinasi ini terletak di Tulungagung yang menawarkan beragam wahana dan permainan seru. Karena itu pula, tempat ini tidak pernah sepi baik saat weekend maupun hari-hari biasa. Tempat parkir selalu padat, hingga rombongan bus ber-plat kendaraan luar kota.

Pantai Gemah



Waduk Lahor



Bendungan Sutami



Makam Bung Karno



Taman Kebon Rojo



Sumber Wudel



Istana Gebang



Kebun Teh Sirah Kencong



Kampung Coklat

SirahKencong

Kebun Teh Sirah Kencong terletak di Desa Ngadirenggo, Wlingi. Dari Wlingi kamu bisa mengambil jalur ke utara, ke arah Perkebunan Sirah Kencong. Akses jalannya lumayan mudah



KABUPATEN MALANG



Pantai Balekambang



Pantai Bajul Mati



Pantai Goa Cina



Pantai Sendangbiru



Pantai Segara Anakan
Pulau Sempu



Pantai Tamban



Jembatan Bajulmati



Air Terjun Coban Rondo



Pantai Ngliyep



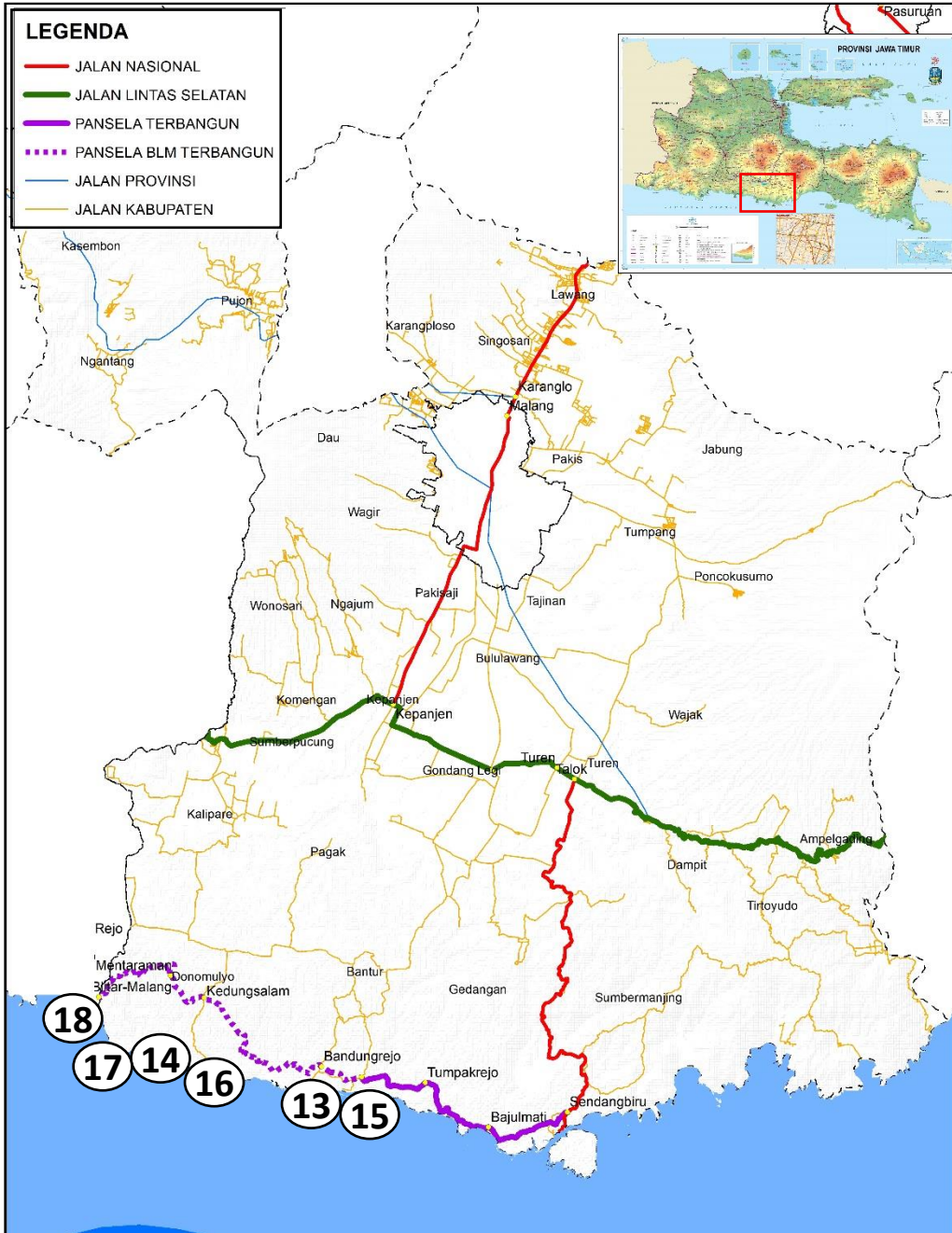
Pantai Bengkung



Pantai Banyu Anjlok



Pantai Tambak Asri



13 Teluk Bidadari/Pantai Mbehi



14 Pantai Rante



15 Pantai Kondang Merak



16 Pantai Kondang Iwak



17 Pantai Modangan



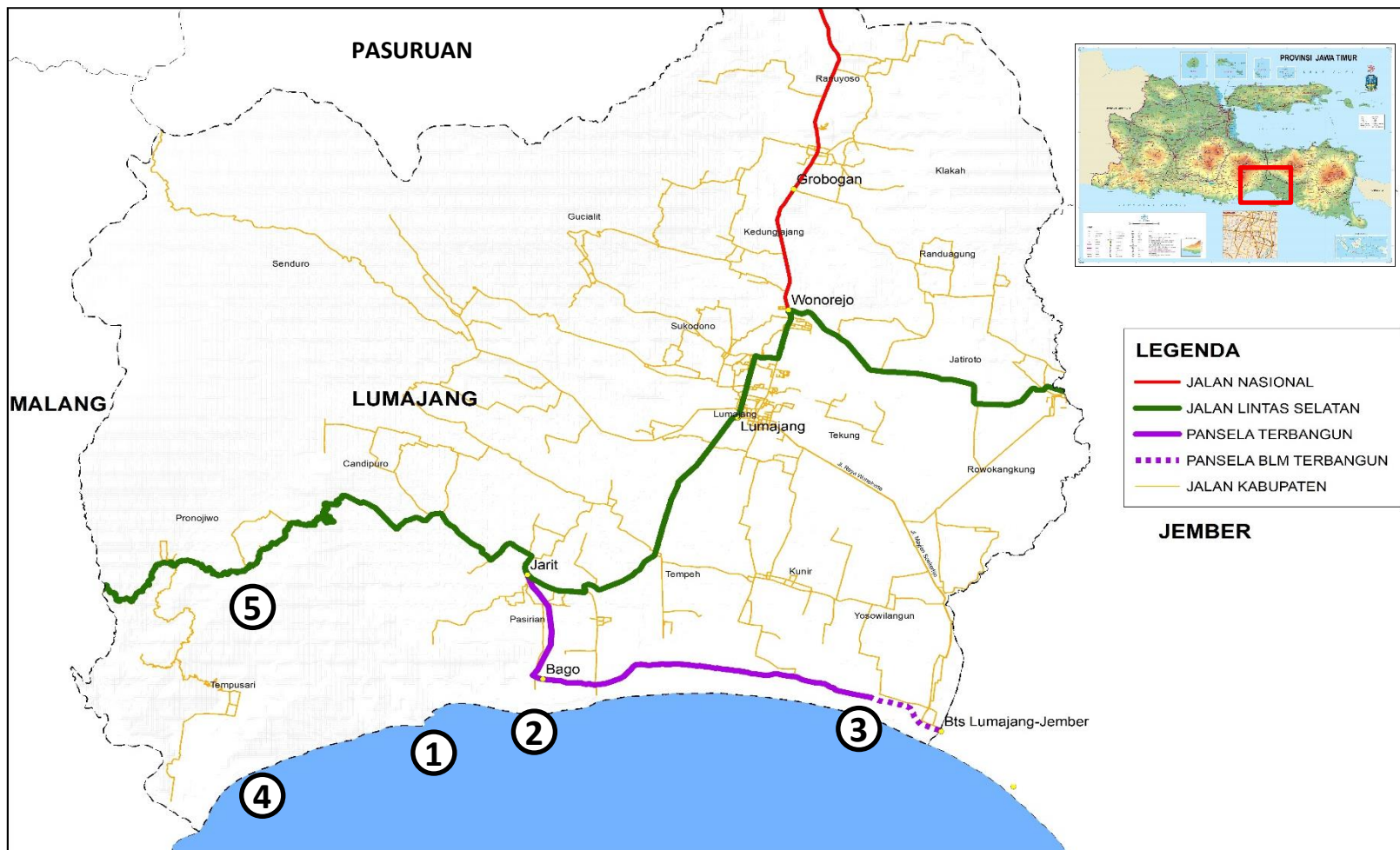
18 Pantai Mrutu



Pantai Sendang Biru

Alamat : Sendangbiru, Sumbermanjing Wetan, Kabupaten Malang

KABUPATEN LUMAJANG



Coban Sewu



Pantai Bambang



Pantai Watu Pecak



Pantai Wot Galih



Pantai Watu Gedek

Coban Sewu atau bisa disebut Air Terjun
Tumpak Sewu adalah sebuah destinasi wisata
baru yang terletak di Desa Sidomulyo,
Kecamatan Pronojiwo, Lumajang.

TumpakSewu



KABUPATEN JEMBER



Pantai Papuma



Pantai Watu Ulo



Pantai Paseban



Pantai Puger



Pantai Payangan



Teluk Love



Pantai Cangakan



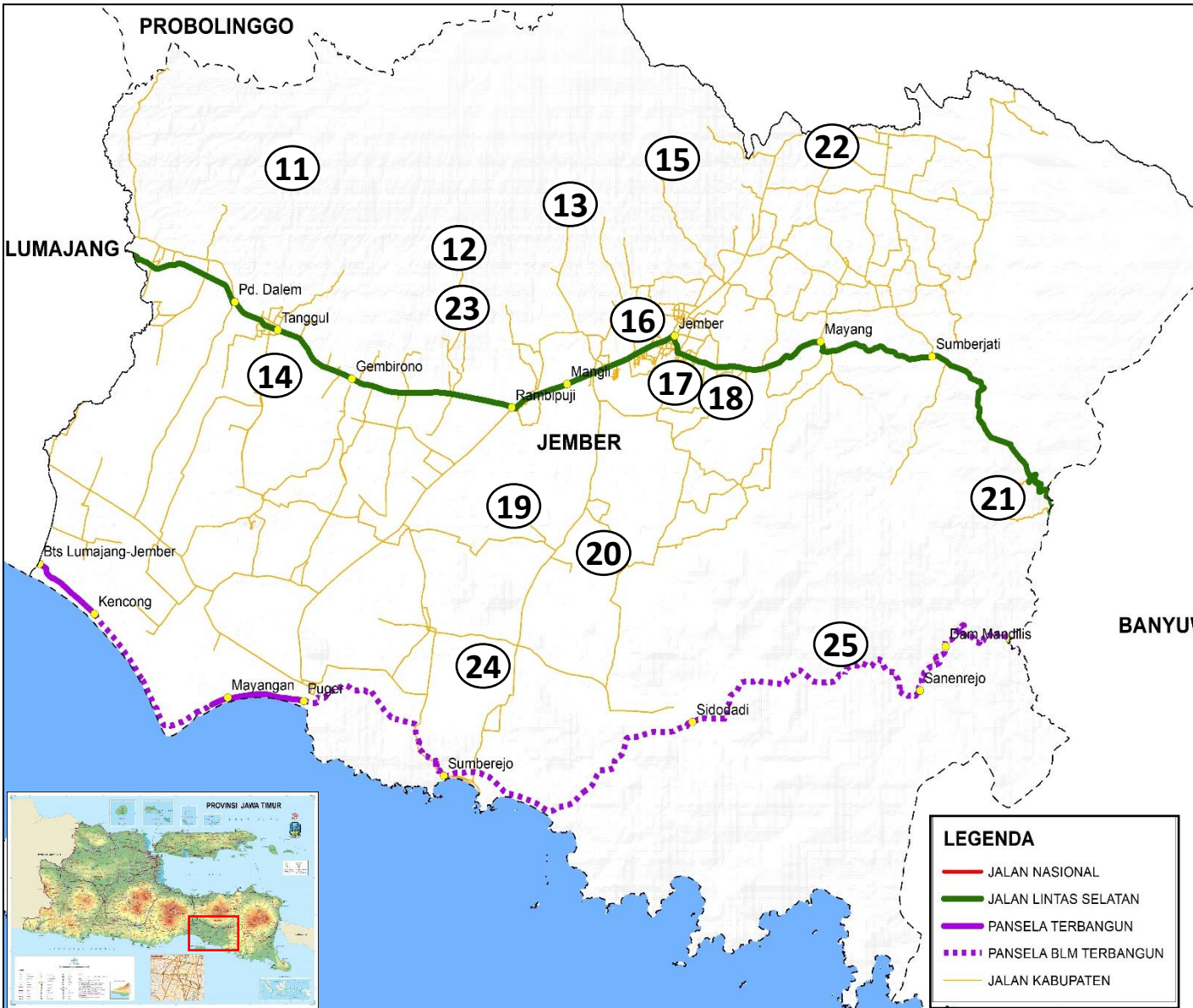
Air Terjun Watu Ondo



Pantai Bande Alit



Pantai Naggelan



Tea Plantation



Tancak Waterfall



Rembangan Pool



Patemon Pool



Bukit SJ 88



Roxy Square



Dept. Store



Lippo Mall



Puslit Kopi & Kakao



Taman Galaxi



Cafe Gumitir



Lereng Raung Waterfall



Taman Botani



Dira Park



BDR

LEGENDA

- JALAN NASIONAL
- JALAN LINTAS SELATAN
- PANSELA TERBANGUN
- - - PANSELA BLM TERBANGUN
- JALAN KABUPATEN

Bendungan Dam Rejo



KABUPATEN BANYUWANGI



Pantai Pulau Merah



Pantai Lampon



Pantai Wedi Ireng



Waduk Sidodadi Glenmore



Pantai Plengkung



Pantai Batu



Pantai Teluk Hijau



JEMBER

LEGENDA

- JALAN NASIONAL
- JALAN LINTAS SELATAN
- PANSELA TERBANGUN
- PANSELA BLM TERBANGUN
- JALAN KABUPATEN

TN. Meru Betiri


BANYUWANGI

Tegaldimo
TN. Alas Purwo



Pantai Plengkung

Pantai Plengkung tak sekedar elok dipandang mata. Pantai yang lazim disebut "G-Land" ini juga menjadi surge peselancar dunia. Ini karena Plengkung termasuk dalam empat lokasi surfing terbaik di dunia, bahkan disejajarkan dengan pantai Hawaii Australia dan Afrika Selatan



TERIMA KASIH